

Gemeinde Niederglatt

Wasserversorgung

# Übersichtsplan

Druckzonen und Wasserhärte




Juni 2021

Masstab 1:5000

Projekt-Nr. 99.0791, Format 60/63  
Erstausgabe: 28.6.2021, MK / RV

E:\Geos\_Projekte\99\_Niederglatt\07\91\Übersichtsplan\_Wasserhärte.gws

## Legende

-  **Druckzone Eschenberg**  
Wsp. 455.70 m ü.M. / Wasserhärte 30.6 °fH \*
-  **Druckzone Gross-Ibig**  
Wsp. 520.00 m ü.M. / Wasserhärte 18.8 °fH \*
-  **Druckzone Hörberg**  
Wsp. 474.20 m ü.M. / Wasserhärte 30.7 °fH \*

\*Wasserhärten gemäss Auswertung der Wasserproben vom 25.5.2021

